

SEÇÃO DA SARIETA EM MEIO FIO EXISTENTE
CONCRETO FCK 15 MPA
MEDIDAS EM CENTÍMETRO

CROQUI DT's

JANZEA - RUA PRATA	(10°12'42" - 30°19'38"E)	MATERIAL RETORNADO	(10°12'42" - 30°19'38"E)
JAUPACI-GO	3,00KM	BARROS E CENTRO	234KM
ROTAFON	1,00KM	PROTERIA	176KM
DETERMINA - DETERMINA	2,00KM	PLEN	194KM
CANTERO - JERONA	1,00KM		
	(10°14'10"16" - 30°19'38"E)		

passelo públ. E rua ou av. D passelo públ.

DETALHAMENTO DAS LINHAS LONGITUDINAIS NO EIXO DA PISTA

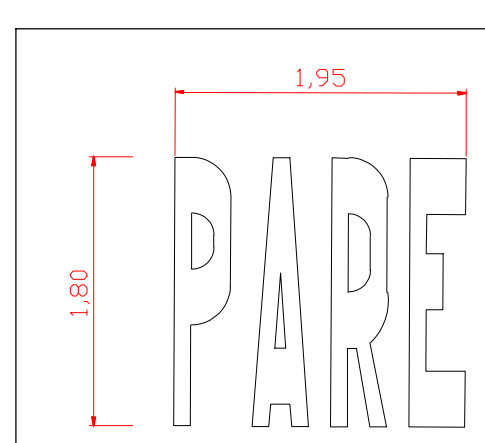
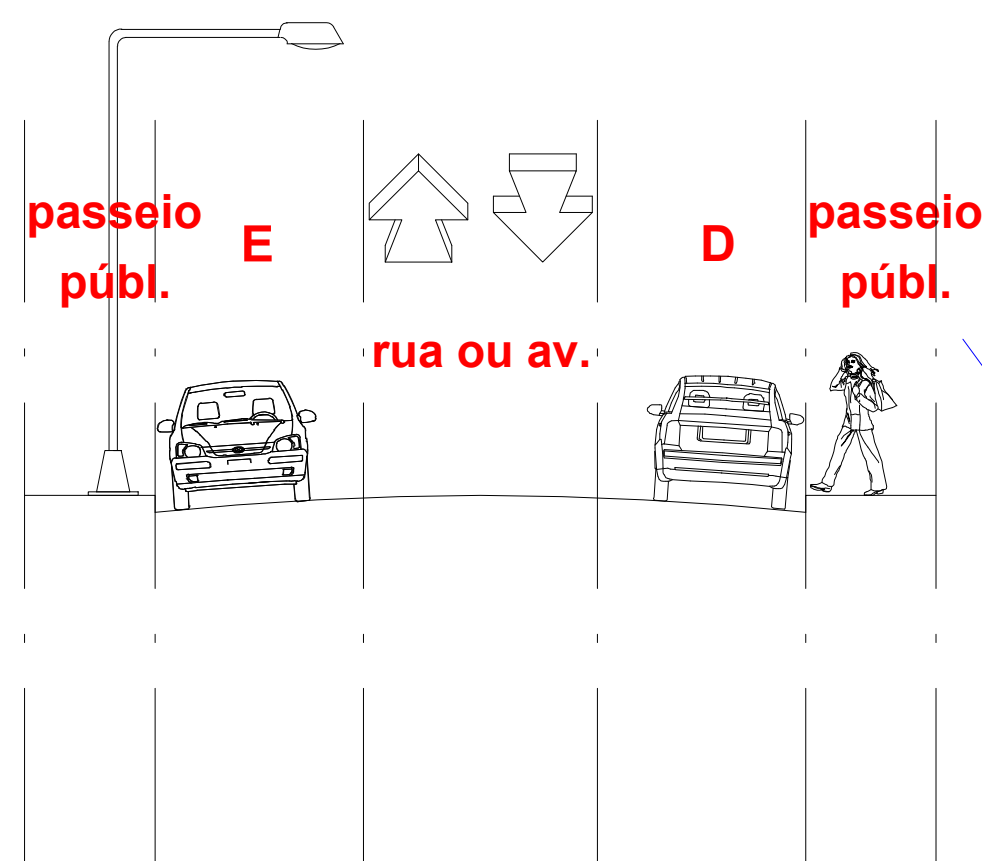
EIXO DA PISTA

LINHA DEMARCADORA DE FAIXAS DE TRÂNSITO (AMARELA)

LEGENDA:

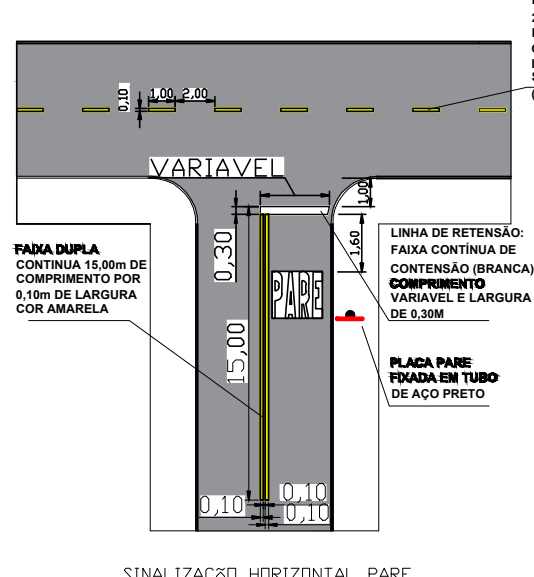
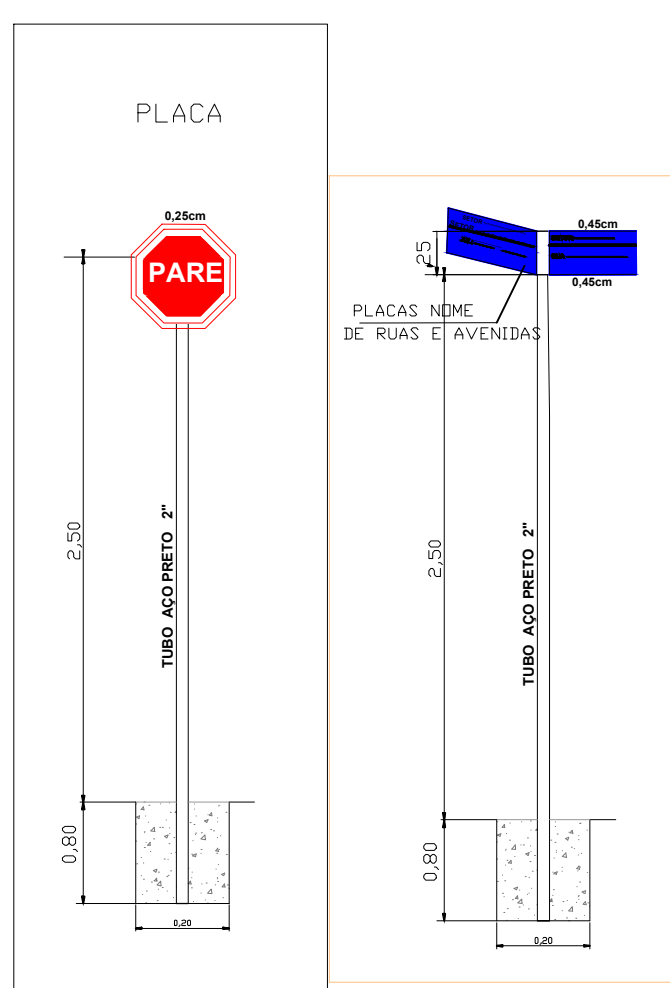
RUAS E AVENIDAS COM REPAROS E REVEST. EM MICRO

A AVENIDA TOCANTINS SEGUE ATÉ AO ENCONTRO DA RODOVIA EM PISTA SIMPLES



RUAS E AVENIDAS COM REPAROS E REVEST. EM MICRO

A AVENIDA TOCANTINS SEGUE
ATÉ AO ENCONTRO DA RODOVA EM
PISTA SIMPLES

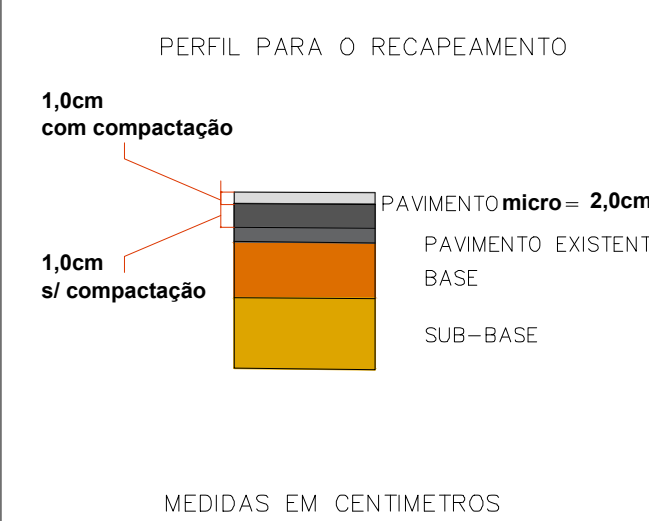


0,45cm

SETOR

RUA

OBS: TODAS AS RUAS QUE SERÃO RECAPEADAS TERÁ SINALIZAÇÃO HORIZONTAL E VERTICAL, EXCETO AS VIAS QUE JÁ POSSUÍREM SINALIZAÇÃO VERTICAL.



LEVANTAMENTO SEMI-CADASTRAL
PLANTA GERAL DE URBANIZAÇÃO
PREFEITURA MUNICIPAL DE JAUPACI-GO

APROVAÇÃO:		
------------	--	--